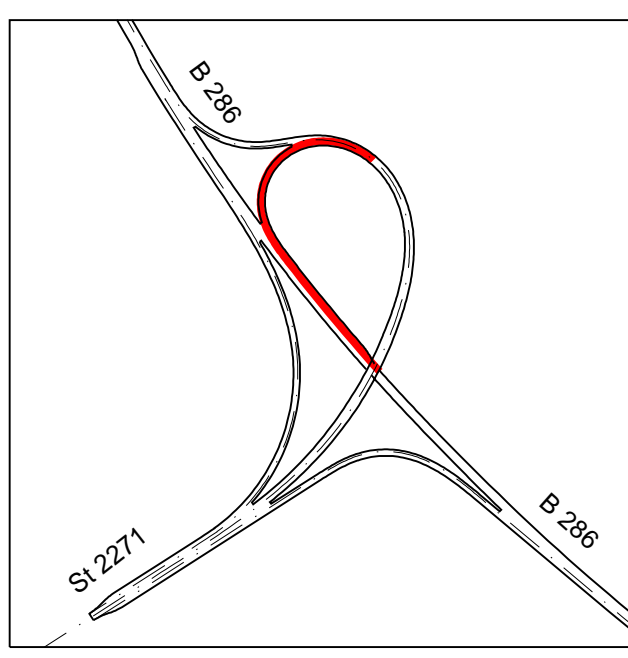
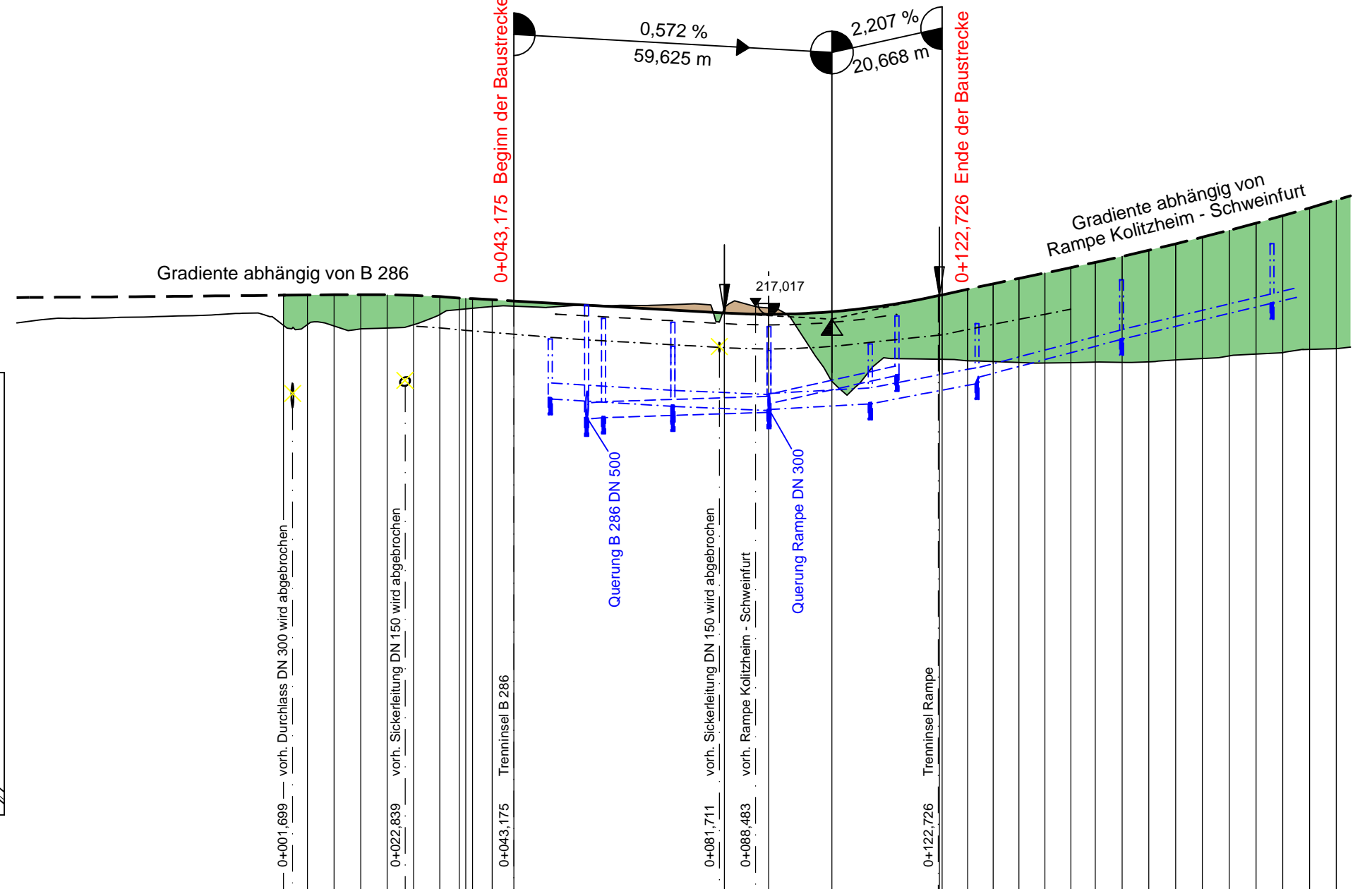


H = 1450,000 m  
 T = 20,146 m  
 f = 0,140 m  
 km = 0+102,801  
 h TS = 216,777 m

► B 286 von Gerolzhofen zur St 2271 nach Koltitzheim ►

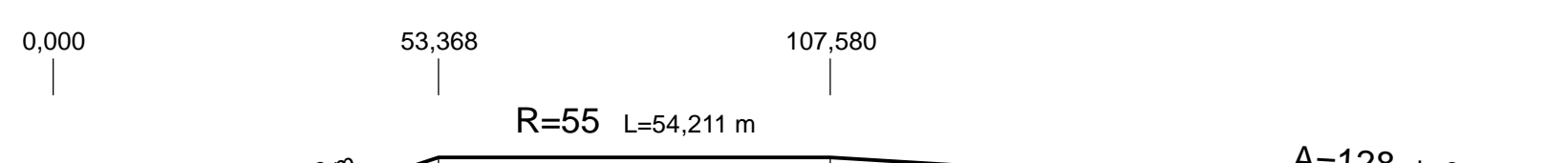


206,00 m ü. NN

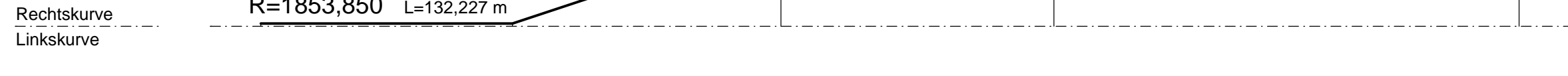


Station	0,00	4,50	9,49	14,47	19,45	20,00	24,40	29,30	32,96	34,17	35,45	39,15	40,00	43,18	60,00	80,00	82,66	90,94	100,00	102,80	120,00	122,95	123,47	128,23	133,02	137,86	140,00	142,72	147,60	152,18	157,19	160,00	162,20	167,22	172,24	177,27	180,00	182,29	187,31	192,32	197,33	200,00	
Gradientenhöhe	217,23	217,23	217,24	217,24	217,23	217,23	217,22	217,20	217,17	217,17	217,16	217,14	217,14	217,12	217,02	216,91	216,89	216,87	216,90	216,92	217,16	217,22	217,23	217,34	217,44	217,54	217,59	217,74	217,84	217,95	218,02	218,07	218,19	218,24	218,31	218,44	218,52	218,58	218,72	218,86	219,01	219,09	
Station Gradiente	0,00	4,50	9,49	14,47	19,45	20,00	24,40	29,30	32,96	34,17	35,45	39,15	40,00	43,18	60,00	80,00	82,66	90,94	100,00	102,80	120,00	122,95	123,47	128,23	133,02	137,86	140,00	142,72	147,60	152,18	157,19	160,00	162,20	167,22	172,24	177,27	180,00	182,29	187,31	192,32	197,33	200,00	
Entwässerung links																250 MP	D 216,79 S 214,96	D 216,72 S 215,00	150 LP 2,07 %																								
Entwässerung rechts																	250 MP	D 216,41 S 215,31	0,70 %	250 MP	D 216,31 S 215,21	2,97 %																					
Geländehöhe	216,79	216,84	216,66	216,61	217,02	217,03	217,05	216,05	216,03	215,96	215,97	216,11	216,25																														
Station Gelände	-40,00	-20,00	0,00	20,00	40,00	60,00	80,00	100,00	120,00	140,00	160,00	180,00	200,00																														

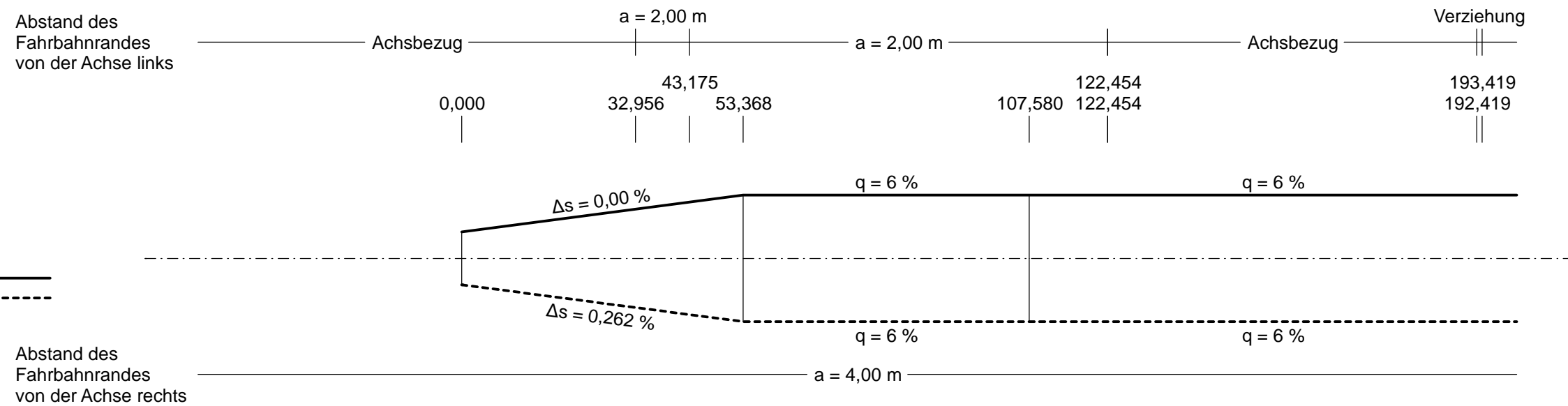
0+000 0+100 0+200



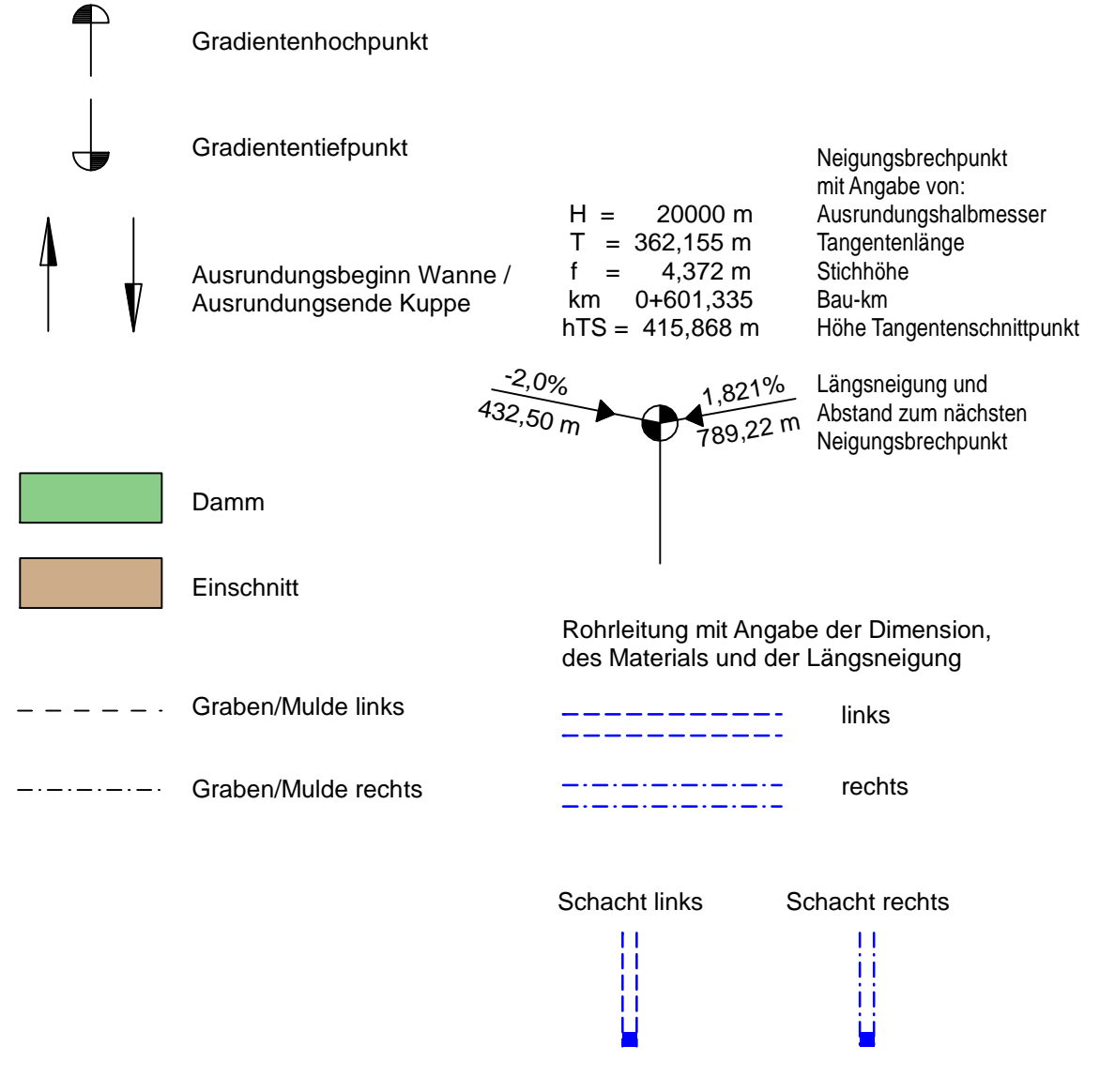
Krümmung



Querneigung



Zeichenerklärung



Entwurfsbearbeitung: **Höhnen & Partner** INGENIEURAKTIENGESELLSCHAFT BERATENDE INGENIEURE  
 Hainstraße 18a 96047 Bamberg Tel. (0951)98081-0 Fax. (0951)98081-33

bearbeitet:	2018-2020	ko
geprüft:	03.12.2020	Kü
Proj.Nr.:	SSW1401-BA2-Planfeststellung	
Datei:	MHP-Rampe-02-GEO-KOL-AX2111-PlaFe.PLT	
Objekt:	Blatt 01 AX 2111-PlaFe	
Bamberg, den 09.12.2020		

Staatliches Bauamt Schweinfurt

Mainberger Strasse 14  
 97422 Schweinfurt

Tel. 09721/203-0, Fax 09721/203-402, E-Mail: poststelle@stbasw.bayern.de

bearbeitet:		
gezeichnet:		
geprüft:	07.12.2020	ScAle
PSP Nr.:	B62S.ABBB0031.00	
Projekt:	B 286, Abschnitt 2	

FESTSTELLUNGSENTWURF

Straßenbauverwaltung Freistaat Bayern  
**Staatliches Bauamt Schweinfurt**  
 Straße / Abschn.-Nr. / Station: B286\_540\_1,973 - B286\_560\_0,279

Unterlage / Blatt-Nr.: **6.3 / 2**  
**Höhenplan**  
 AS Unterspiesheim (B 286 / St 2271)  
 Rampe B 286, Gerolzhofen - Koltitzheim  
 (Achse 2111)  
 Maßstab: 1:1000/100

**B 286, Schweinfurt - Gerolzhofen - Enzlar (B 8)**  
**Anbau Überholfahrstreifen**  
**Abschnitt 2 nördlich Unterspiesheim**  
 Bau-km 0+000 - Bau-km 3+280

aufgestellt:  
 Staatliches Bauamt Schweinfurt

Dr. Fuchs, Ltd. Baudirektor  
 Schweinfurt, den 14.12.2020